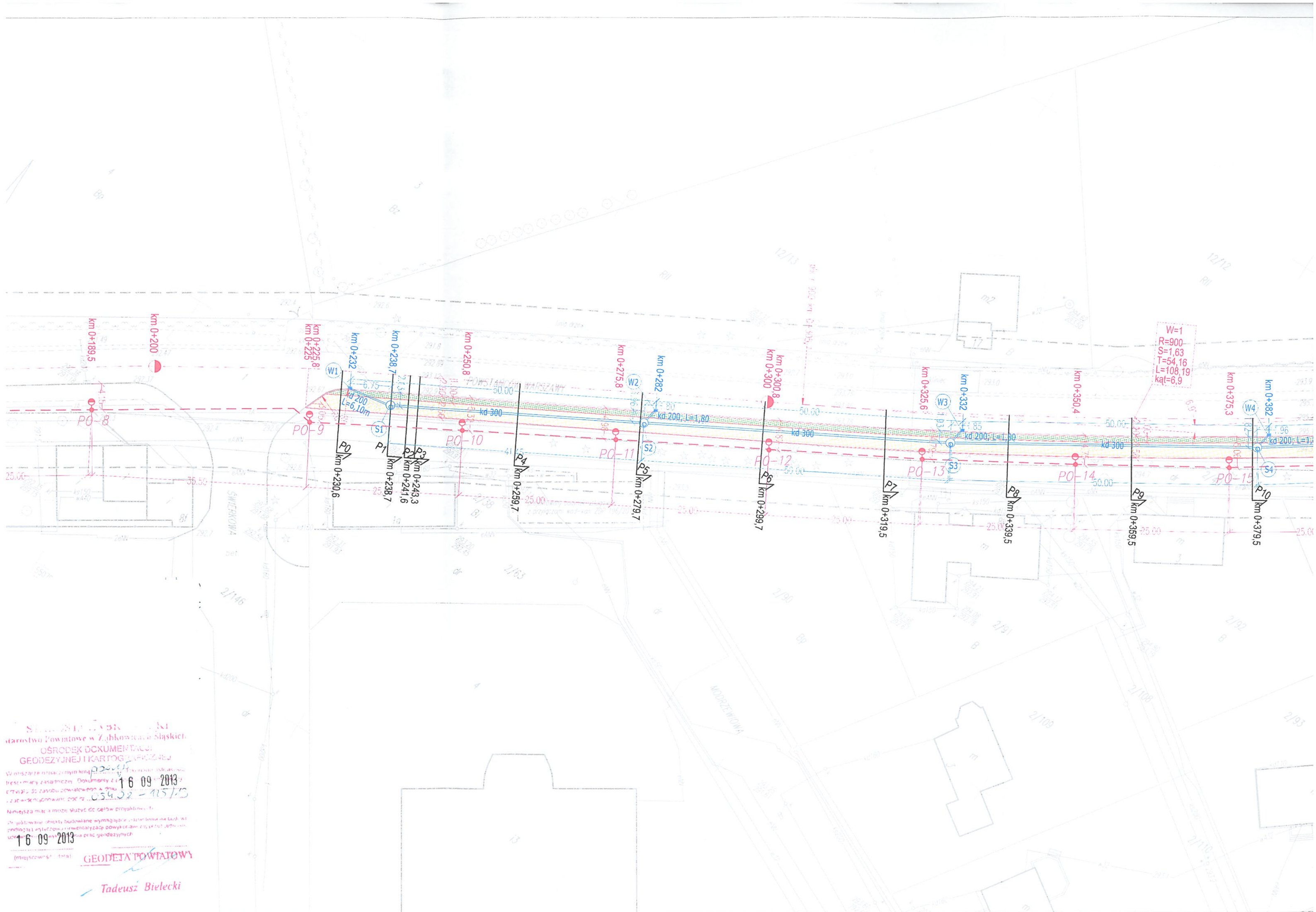


Zestawienie wykorzystanych arkuszy mapy zasadniczej
 473.131.1232 - E-7,8
 473.131.1233 - D-8, E-7,8
 473.131.1234 - A-5,6,7, B- 4,5, C-2,3, D-1,2
 473.131.1711 - A-5,6

Zestawienie wykorzystanych arkuszy mapy zasadniczej
 473.131.1232 - E-7,8
 473.131.1233 - D-8, E-7,8
 473.131.1234 - A-5,6,7, B- 4,5, C-2,3, D-1,2
 473.131.1711 - A-5,6

MAPA DO CELÓW PROJEKTOWYCH

Oznaczenie kancelaryjne zgłoszenia pracy geodezyjnej	Nr dz. 4557/2013 REG 054.02-125/2013
Nazwa miejscowości	ZĄBKOWICE ŚLĄSKIE
Jednostka ewidencyjna Obręb ewidencyjny	022405_4, Zabkowice Śląskie 0002, Osiedle Wschód
Skala mapy	1: 500
Nazwa układu współrzędnych prostokątnych płaskich układu wysokości	"1965" "Kronsztaadt"
Oznaczenie granic obszaru, który był przedmiotem aktualizacji	linia przerywana
Informacje o słabnościach gruntowych mających wpływ na zagospodarowanie gruntów, zlokalizowanych w granicach projektowanej inwestycji	brak
Data opracowania mapy	wrzesień 2013 roku
Mapę opracował Geodeta uprawniony inż. Andrzej Kliś	inż. Andrzej Kliś GEODETA UPRAWNIONY 57-200 Zabkowice Śląskie ul. Liliowa 4, tel. 71 8 153 351 Zaświadczenie Nr 3074 z dn. 20.02.1986
NIE WYKLUCZA SIĘ ISTNIENIA W TERENIE INNYCH NIŻ WYKAZANYCH NA NIMIEJSZEJ MAPIE URZĄDZEŃ PODZIEMNYCH, KTÓRE NIE BYŁY ZGŁOSZONE DO INWENTARYZACJI LUB O KTÓRYCH BRAK INFORMACJI W INSTYTUCJACH BRANŻOWYCH	






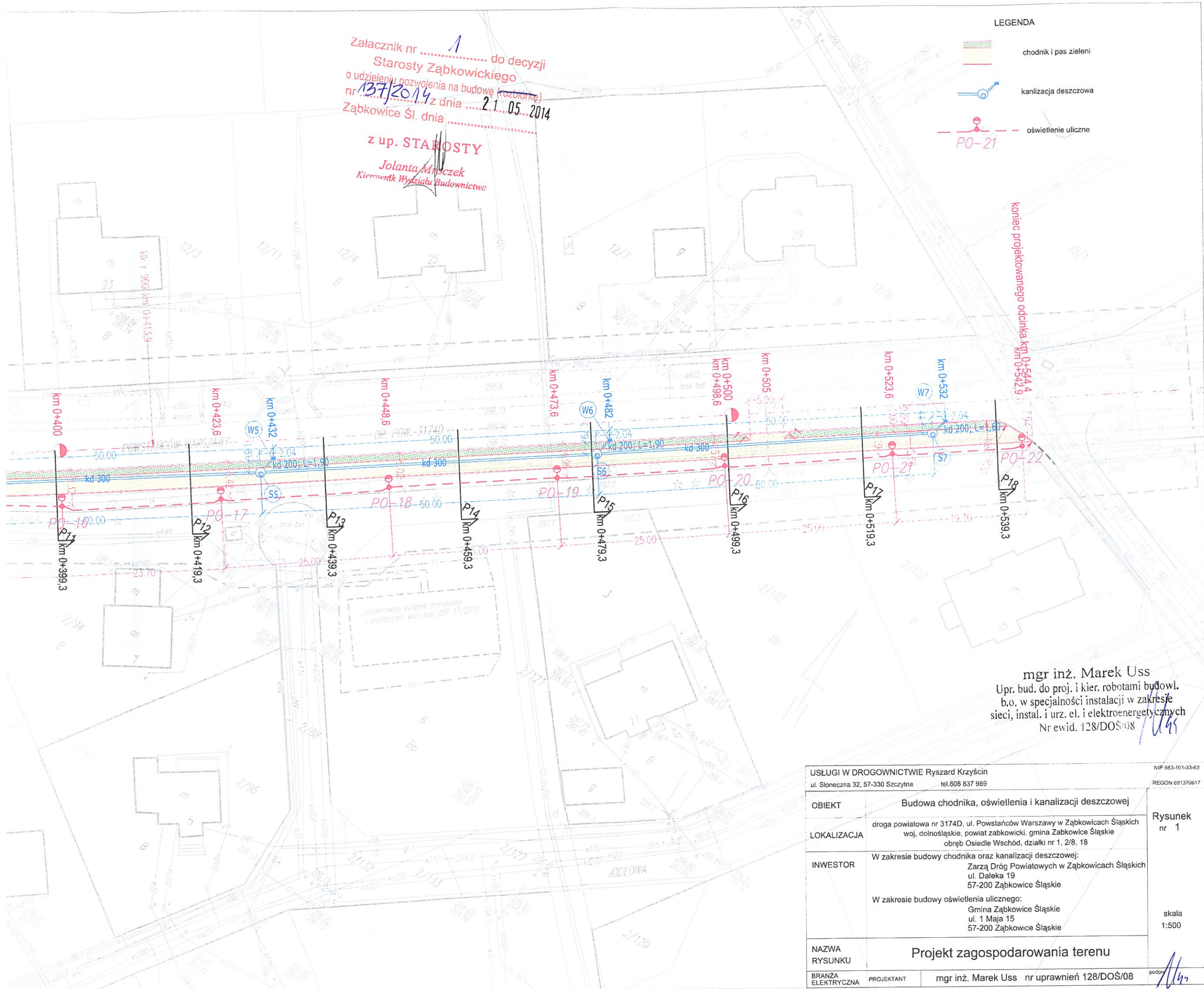
Starostwo Powiatowe w Żytkowicach Śląskich
 OSRODEK DOKUMENTACJI
 GEODEZYJNEJ I KARTOGRAFICZNEJ
 W obszarze opracowania: 034.22-115/13
 16 09 2013
 16 09 2013
 (miejscowość, data)
GEODETA POWIATOWY
Tadeusz Bielecki

Załącznik nr 1 do decyzji
 Starosty Zabkowickiego
 o udzieleniu pozwolenia na budowę (rozbiórkę)
 nr 137/2014 z dnia 21.05.2014
 Zabkowice Śl. dnia

z up. STAROSTY
 Jolanta Młyniec
 Kierownik Wydziału Budownictwa

LEGENDA

-  chodnik i pas zieleni
-  kanalizacja deszczowa
-  oświetlenie uliczne



mgr inż. Marek Uss
 Upr. bud. do proj. i kier. robotami budowl.
 b.o. w specjalności instalacji w zakresie
 sieci, instal. i urz. el. i elektroenergetycznych
 Nr ewid. 128/DOŚ/08

USŁUGI W DROGOWNICTWIE Ryszard Krzyżcin ul. Słoneczna 32, 57-330 Szczytna tel. 606 837 969		NIP 883-101-33-63 REGON 691370617
OBIEKT	Budowa chodnika, oświetlenia i kanalizacji deszczowej	Rysunek nr 1
LOKALIZACJA	droga powiatowa nr 3174D, ul. Powstańców Warszawy w Zabkowicach Śląskich woj. dolnośląskie, powiat zabkowicki, gmina Zabkowice Śląskie obręb Osiedle Wschód, działki nr 1, 2/8, 18	
INWESTOR	W zakresie budowy chodnika oraz kanalizacji deszczowej: Zarząd Dróg Powiatowych w Zabkowicach Śląskich ul. Daleka 19 57-200 Zabkowice Śląskie W zakresie budowy oświetlenia ulicznego: Gmina Zabkowice Śląskie ul. 1 Maja 15 57-200 Zabkowice Śląskie	
NAZWA RYSUNKU	Projekt zagospodarowania terenu	
BRANŻA ELEKTRYCZNA	PROJEKTANT	mgr inż. Marek Uss nr uprawnień 128/DOŚ/08

skala 1:500
 podpis 