



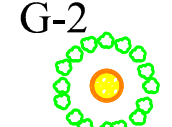







Legenda:

-  zarys stopy \jadowiska po wykonaniu przemieszc: ^
-  zarys \jadowiska po wykonaniu rekultywacji
-  349.53 : dne po wykonaniu przemieszc: ^
-  350.58 : dne po wykonaniu rekultywacji
-  G-2 istn\ b ce studnie biogazu wraz z projektowanymi nasadzeniami krzew5w ligustru pospolitego
-  G-1 projektowane studnie biogazu wraz z projektowanymi nasadzeniami krzew5w ligustru pospolitego
-  zarys obszaru przeznaczonego pod wysiew traw
-  Sw szyb „Szc: Bo ^\rprzeznaczony do zabezpieczenia tzw. korkiem \powym o h=3,00 m.
-  rowy opaskowe przeznaczane do renowacji
-  kd o istn\ b ca studnia kanalizacji deszczowej

MAPA SYTUACYJNO-WYSOKOŚCIOWA
skala 1:500
1.Osnowa: układ lokalny
2.Pozom: odniesienia: układ państwowy
mgr inż. Józef Heterewicz
czerwiec 1993 r.
Nr ks.rob. 557192

		Gmina Zabkowice Śląskie 57-200 Zabkowice Śląskie Al. 1-go Maja 15	
Zamawiający:		proGEO sp. z o.o. 50-541 Wrocław, al. Armii Krajowej 45 tel. 071/360 45 15 fax 071/ 360 45 31	
Jednostka projektowa:		proGEO sp. z o.o. 50-541 Wrocław, al. Armii Krajowej 45 tel. 071/360 45 15 fax 071/ 360 45 31	
PROGRAM FUNKCJONALNO-UŻYTKOWY			
XUnUXbJU"FY_1 hmk UWUg. tUXck lg. U'cXdUXCR jbbmW b 'b YVnd YVbY'jcVc^ HbY'k'GfUgck WUW			
Temat: Plan sytuacyjny wysokościowy oraz zagospodarowanie składowiska odpadów innych niż niebezpieczne i obojętne w Braszowicach po wykonaniu przemieszczeń oraz rekultywacji			
Rysunek:			
Opracował:	{ * / \ } { * / \ }	Podpis:	listopad 2010
Sprawił:	mgr inż. Barbara Machniewicz	Podpis:	1:500
Uprawnienia:	246/00/DUW	Podpis:	Skala:
Zajm. nr:		Podpis:	8