

Zarządzenie Nr 175 / VII /GN-2012
Burmistrza Ząbkowic Śląskich
z dnia 18 lipca 2012 roku

w sprawie: ogłoszenia wykazu nieruchomości stanowiących mienie komunalne przeznaczonych do sprzedaży w drodze przetargu ustnego nieograniczonego.


Na podstawie art.30 ust. 2 pkt 3 ustawy z dnia 8 marca 1990 roku o samorządzie gminnym (tekst jednolity: Dz. U. 2001, Nr 142, poz. 1591, z późniejszymi zmianami), art. 25 ust.1, art. 28, art. 35, art. 37 ust. 1 ustawy z dnia 21 sierpnia 1997 roku o gospodarce nieruchomościami (tekst jednolity – Dz. U. 2010, Nr 102, poz. 651 z późniejszymi zmianami), **zarządzam co następuje:**

§1. Wykazać do sprzedaży na własność w drodze przetargu ustnego nieograniczonego działkę nr 203/2, AM-2 obręb Sieroszów, KW 64396, o pow. 0.1638 ha ; działkę nr 24, AM-10 obręb Sieroszów, KW 64396, o pow. 0.3263 ha.

§2. Wykaz o którym mowa w §1, stanowiący załącznik nr 1 do niniejszego zarządzenia, podlega wywieszeniu na tablicy ogłoszeń w siedzibie Urzędu Miejskiego w Ząbkowicach Śląskich przy ul. 1 Maja, na okres 21 dni, a ponadto wykaz ten zostanie podany do publicznej wiadomości przez ogłoszenie w prasie lokalnej oraz na stronie internetowej urzędu.

§3. Wykonanie Zarządzenia powierza się Kierownikowi Wydziału Gospodarki Nieruchomościami Urzędu Miejskiego w Ząbkowicach Śląskich.

§4. Zarządzenie wchodzi w życie z dniem podpisania.

Z up. BURMISTRZA

Mirosław Miernik
Zastępca Burmistrza

Uzasadnienie

Zgodnie z art. 30 ust. 2 pkt 3 ustawy z dnia 8 marca 1990 roku o samorządzie gminnym (tekst jednolity: Dz. U. 2001, Nr 142, poz. 1591, z późn. zm.), art. 25 ust.1, art. 28, art. 35, art. 37 ust.1 ustawy z dnia 21 sierpnia 1997 roku o gospodarce nieruchomościami (tekst jednolity – Dz. U. 2010, Nr 102, poz. 651 z późn. zm.), Burmistrz Ząbkowic Śląskich wydaje Zarządzenie w sprawie przeznaczenia do sprzedaży nieruchomości stanowiących mienie komunalne.

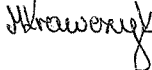
Przedmiotem sprzedaży jest:

- Działka nr 203/2 , AM-2 obręb Sieroszów, KW 64396, o pow. 0.1638 ha.
Na przedmiotową nieruchomość brak jest planu zagospodarowania przestrzennego, w studium uwarunkowań i kierunków zagospodarowania przestrzennego Gminy Ząbkowice Śląskie przedmiotowa działka znajduje się w obszarze oznaczonym symbolem - R: dopuszcza się równorzędne zagospodarowanie: tereny rolnicze oraz tereny lasów, zadrzewień i zieleni niskiej o charakterze łąkowym, tereny dolesień i tereny wód powierzchniowych.
- Działka nr 24, AM-10 obręb Sieroszów, KW 64396, o pow. 0.3263 ha.
Na przedmiotową nieruchomość brak jest planu zagospodarowania przestrzennego, w studium uwarunkowań i kierunków zagospodarowania przestrzennego Gminy Ząbkowice Śląskie przedmiotowa działka znajduje się w obszarze oznaczonym symbolem - R: dopuszcza się równorzędne zagospodarowanie: tereny rolnicze oraz tereny lasów, zadrzewień i zieleni niskiej o charakterze łąkowym, tereny dolesień i tereny wód powierzchniowych.

Nieruchomości są własnością Gminy Ząbkowice Śląskie.

Sprzedaż powyższych nieruchomości nastąpi w drodze przetargu ustnego nieograniczonego w oparciu o art. 37 ust. 1 ustawy z dnia 21 sierpnia 1997 roku o gospodarce nieruchomościami (tekst jednolity – Dz. U. 2010, nr 102 poz. 651 z późniejszymi zmianami).

Sporządziła: Monika Krawczyk



Podpis i pieczęć – Kierownika Wydziału

Podpis i pieczęć Radcy Prawnego

~~RADCA PRAWNY~~

~~Kamila Rutkowska-Krehut~~



Załącznik Nr 1
do Zarządzenia Nr 175 / VII /GN-2012
Burmistrza Ząbkowic Śląskich
z dnia 18 lipca 2012 roku


**Wykaz nieruchomości stanowiących mienie komunalne
przeznaczonych do w drodze przetargu ustnego nieograniczonego.**

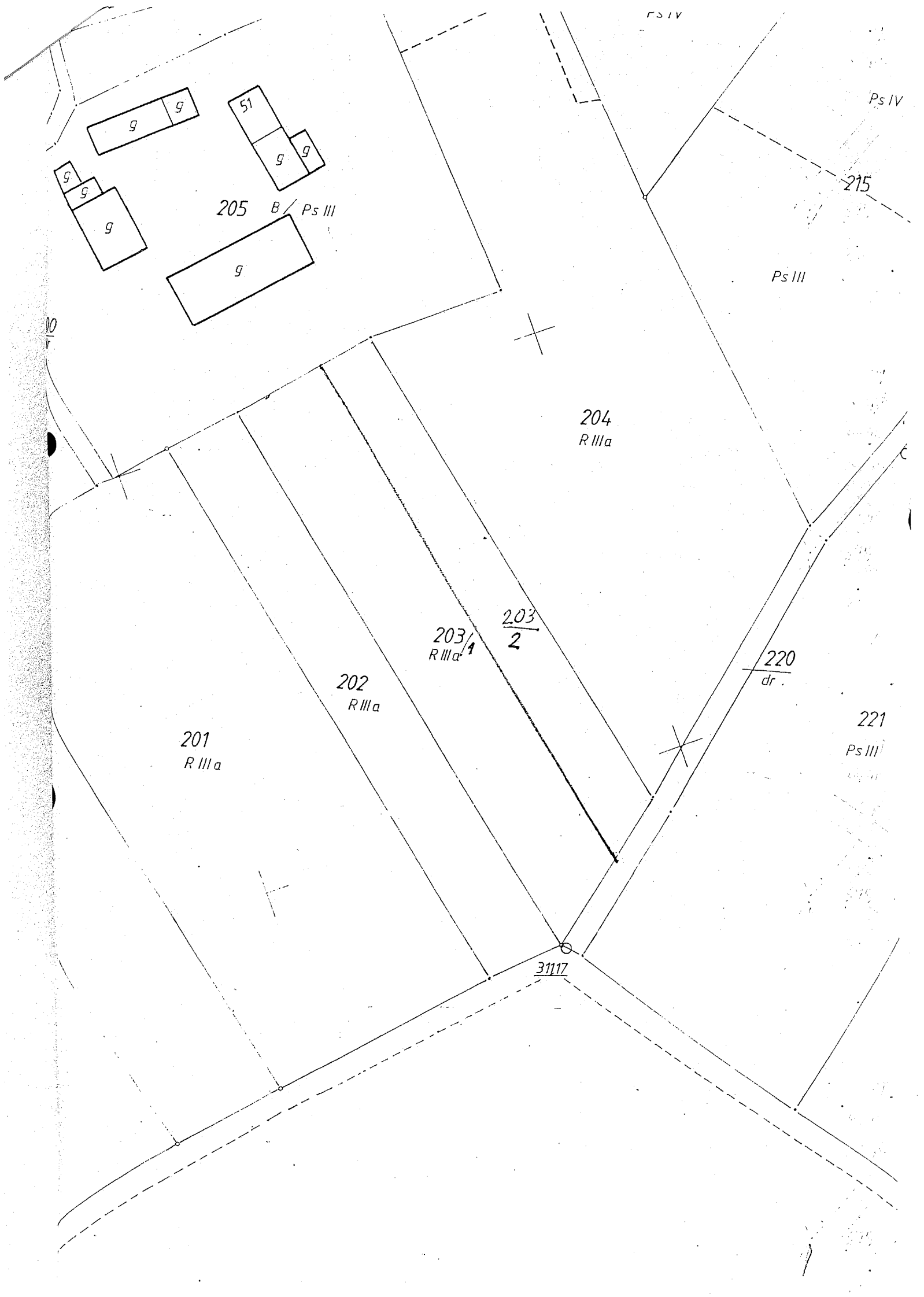
Lp.	Nr działki	Pow. działki	Opis i położenie nieruchomości	Plan zagospodarowania przestrzennego	Cena nieruchomości wg wyceny rzeczoznawcy majątkowego
1.	203/2	0.1638 ha	Obręb Sieroszów AM-2, KW - 64396	Brak planu zagospodarowania przestrzennego W studium uwarunkowań i kierunków zagospodarowania przestrzennego przedmiotowa działka znajduje się w obszarze R i ZL.	5 000 zł.
2.	24	0.3263 ha	Obręb Sieroszów AM-10, KW - 64396	Brak planu zagospodarowania przestrzennego W studium uwarunkowań i kierunków zagospodarowania przestrzennego przedmiotowa działka znajduje się w obszarze R i ZL.	4 400 zł.

Wykaz niniejszy zostaje wywieszony na okres 21 dnia tj. od dnia 18-07 2012 roku do dnia 08-08 2012 roku.

Termin do złożenia wniosku przez osoby, którym przysługuje pierwszeństwo w nabyciu powyższej nieruchomości na podstawie art.34 ust.1 pkt 1 i 2 ustawy z dnia 21 sierpnia 1997 roku o gospodarce nieruchomościami (tekst jednolity – Dz. U. 2010, Nr 102, poz. 651 z późniejszymi zmianami) wynosi 6 tygodni licząc od dnia wywieszenia wykazu.

Sporządziła: M. Krawczyk





PS IV

Ps IV

215

Ps III

204
R III a

203/1
R III a

203/2

220
dr.

221
Ps III

202
R III a

201
R III a

3117

205 B / Ps III

g

g

g

g

g

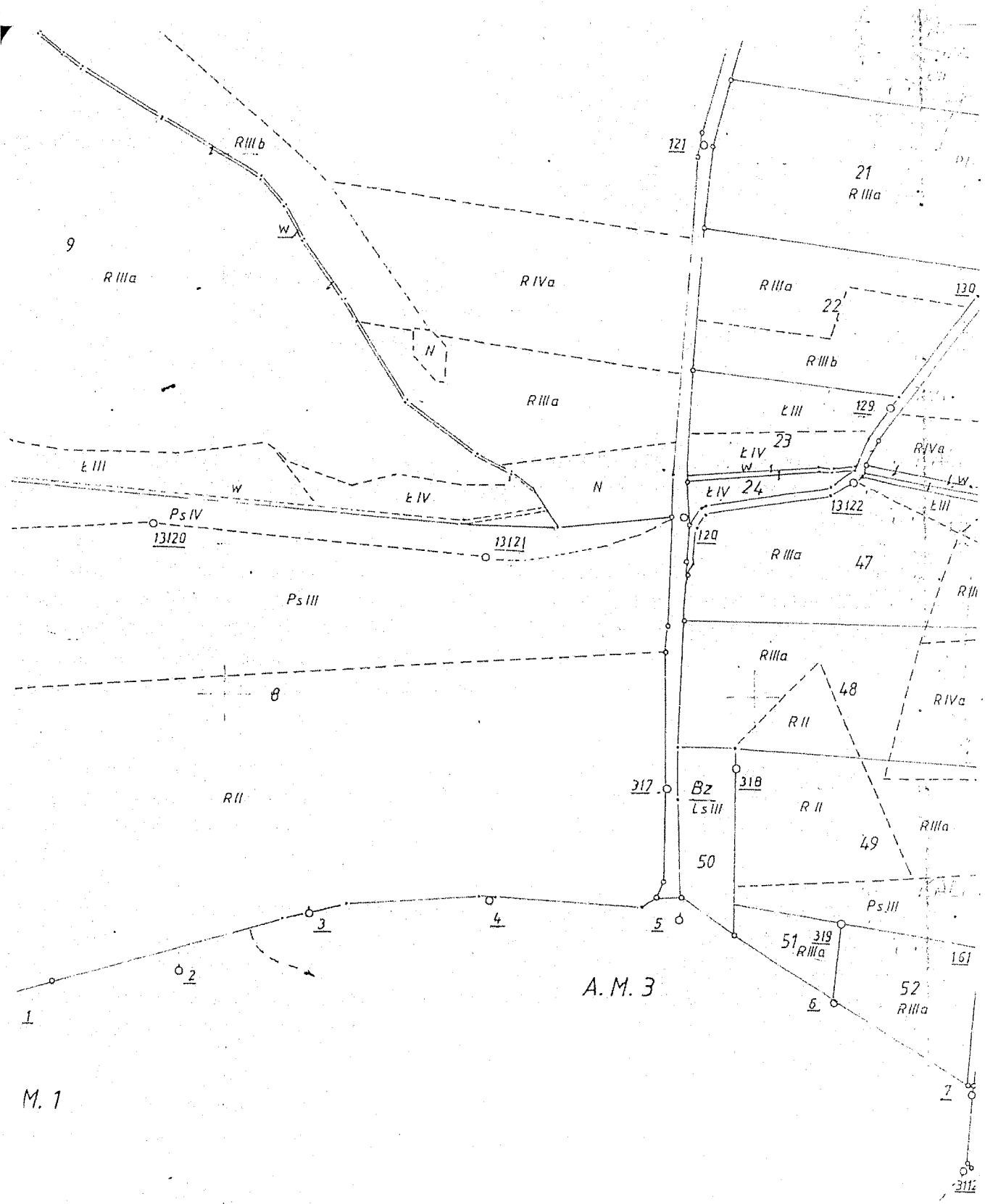
51

g

g

g

10



OPRACOWANO W SKALI