

Zarządzenie Nr P1 / VII /GN-2012
Burmistrza Ząbkowic Śląskich
z dnia 14 lipca 2012 roku

w sprawie: przeznaczenia do sprzedaży nieruchomości stanowiących mienie komunalne w drodze przetargu ustnego nieograniczonego.

Na podstawie art. 30 ust. 2 pkt 3 ustawy z dnia 8 marca 1990 roku o samorządzie gminnym (tekst jednolity: Dz. U. 2001, Nr 142, poz. 1591, z późniejszymi zmianami), art. 25 ust. 1, art. 28, art. 37 ust. 1, art. 40 ust. 1 pkt 1 ustawy z dnia 21 sierpnia 1997 roku o gospodarce nieruchomościami (tekst jednolity – Dz. U. 2010, Nr 102, poz. 651 z późniejszymi zmianami), **zarządzam co następuje:**

§ 1. Przeznaczyć do sprzedaży na własność w drodze przetargu ustnego nieograniczonego działkę nr 203/2, AM-2 obręb Sieroszów, KW 64396, o pow. 0.1638 ha ; działkę nr 24, AM-10 obręb Sieroszów, KW 64396, o pow. 0.3263 ha.

§2. Wykonanie Zarządzenia powierza się Kierownikowi Wydziału Gospodarki Nieruchomościami Urzędu Miejskiego w Ząbkowicach Śląskich.

§3. Zarządzenie wchodzi w życie z dniem podpisania.

Z. up. BURMISTRZA
Między Miernicki
Zastępca Burmistrza

Uzasadnienie


Zgodnie z art. 30 ust. 2 pkt 3 ustawy z dnia 8 marca 1990 roku o samorządzie gminnym (tekst jednolity: Dz. U. 2001, Nr 142, poz. 1591, z późn. zm.), art. 25 ust. 1, art. 28, art. 37 ust. 1, art. 40 ust 1 pkt 1 ustawy z dnia 21 sierpnia 1997 o gospodarce nieruchomościami (tekst jednolity – Dz. U. 2010, Nr 102, poz.651 z późn. zm.), Burmistrz Ząbkowice Śląskich wydaje Zarządzenie w sprawie przeznaczenia do sprzedaży nieruchomości stanowiących mienie komunalne.

Przedmiotem sprzedaży jest:

- Działka nr 203/2 , AM-2 obręb Sieroszów, KW 64396, o pow. 0.1638 ha.
Na przedmiotową nieruchomość brak jest planu zagospodarowania przestrzennego, w studium uwarunkowań i kierunków zagospodarowania przestrzennego Gminy Ząbkowice Śląskie przedmiotowa działka znajduje się w obszarze oznaczonym symbolem - R: dopuszcza się równorzędne zagospodarowanie: tereny rolnicze oraz tereny lasów, zadrzewień i zieleni niskiej o charakterze łąkowym, tereny dolesień i tereny wód powierzchniowych.
- Działka nr 24, AM-10 obręb Sieroszów, KW 64396, o pow. 0.3263 ha.
Na przedmiotową nieruchomość brak jest planu zagospodarowania przestrzennego, w studium uwarunkowań i kierunków zagospodarowania przestrzennego Gminy Ząbkowice Śląskie przedmiotowa działka znajduje się w obszarze oznaczonym symbolem - R: dopuszcza się równorzędne zagospodarowanie: tereny rolnicze oraz tereny lasów, zadrzewień i zieleni niskiej o charakterze łąkowym, tereny dolesień i tereny wód powierzchniowych.

Sprzedaż powyższych nieruchomości nastąpi w drodze przetargu ustnego nieograniczonego w oparciu o art. 37 ust. 1 ustawy z dnia 21 sierpnia 1997 roku o gospodarce nieruchomościami (tekst jednolity – Dz. U. 2010, nr 102 poz. 651 z późniejszymi zmianami).

Sporządziła: Monika Krawczyk

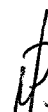


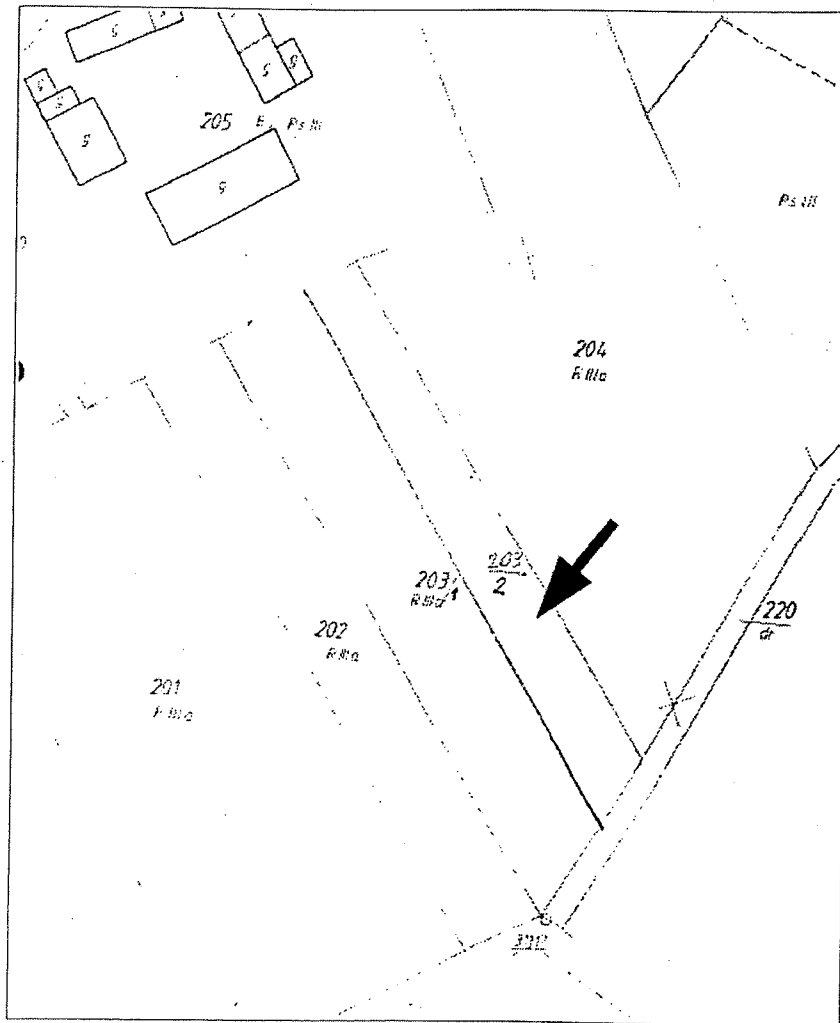
Podpis i pieczęć – Kierownika Wydziału

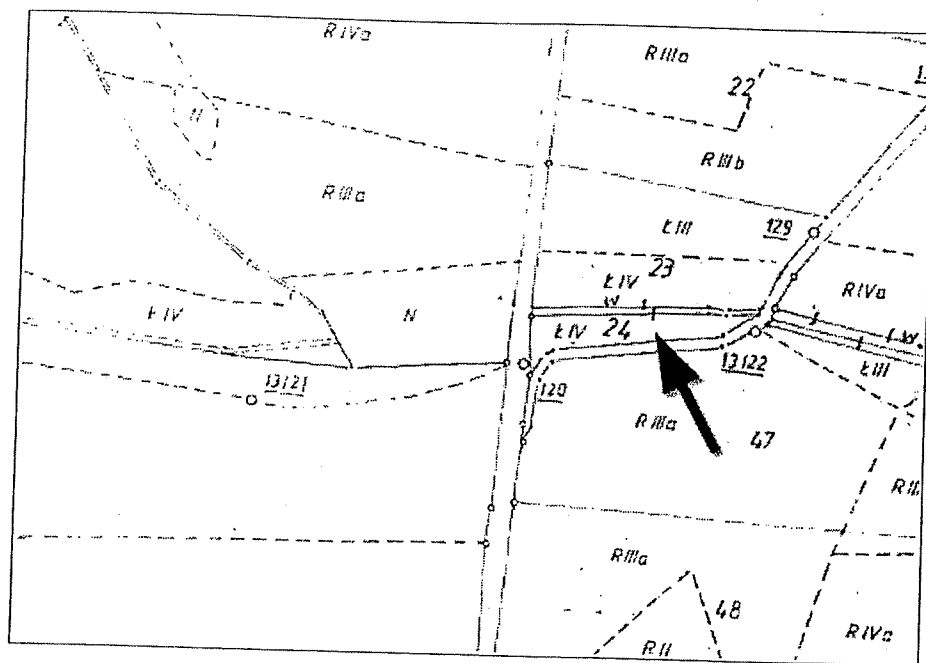

Podpis i pieczęć Radcy Prawnego

RADCA PRAWNY
Kamila Rutkowska-Krehut

18.07.08-08-2012







WIDOK NIERUCHOMOŚCI